

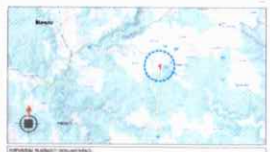


STAVBA PŘECHOVNÉHO DOPRAVNÍHO ZNAČENÍ
 I/373 JEDOVNICE PRŮTÁH
 I. STÁPIA

LEGENDA:

- Značka: PŘECHOVNÉ DOPRAVNÍ ZNAČENÍ
- Značka: PŘECHOVNÉ DOPRAVNÍ ZNAČENÍ
- PŘECHOVNÉ DOPRAVNÍ ZNAČENÍ
- PŘECHOVNÉ DOPRAVNÍ ZNAČENÍ
- PŘECHOVNÉ DOPRAVNÍ ZNAČENÍ
- PŘECHOVNÉ DOPRAVNÍ ZNAČENÍ
- PŘECHOVNÉ DOPRAVNÍ ZNAČENÍ

DOKA



DOKA

**I/373 JEDOVNICE PRŮTÁH
 I. STÁPIA**

STAVBA PŘECHOVNÉHO DOPRAVNÍHO ZNAČENÍ

PROJEKTOVATEL	DR. ING. JIŘÍ ŠTĚPÁNEK	PROJEKTOVATEL	DR. ING. JIŘÍ ŠTĚPÁNEK
PROJEKTOVATEL	DR. ING. JIŘÍ ŠTĚPÁNEK	PROJEKTOVATEL	DR. ING. JIŘÍ ŠTĚPÁNEK
PROJEKTOVATEL	DR. ING. JIŘÍ ŠTĚPÁNEK	PROJEKTOVATEL	DR. ING. JIŘÍ ŠTĚPÁNEK
PROJEKTOVATEL	DR. ING. JIŘÍ ŠTĚPÁNEK	PROJEKTOVATEL	DR. ING. JIŘÍ ŠTĚPÁNEK

DOKA

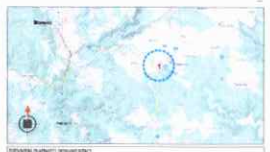


ÚPRAVA PRŮJEDNĚNÍ DOPRAVNÍHO ZNAČENÍ
 N/373 JEDOVNICE PRŮTAN
 II. STÁVA

LEGENDA

- ÚPRAVA PRŮJEDNĚNÍ DOPRAVNÍHO ZNAČENÍ
- ÚPRAVA PRŮJEDNĚNÍ DOPRAVNÍHO ZNAČENÍ
- ÚPRAVA PRŮJEDNĚNÍ DOPRAVNÍHO ZNAČENÍ
- ÚPRAVA PRŮJEDNĚNÍ DOPRAVNÍHO ZNAČENÍ
- ÚPRAVA PRŮJEDNĚNÍ DOPRAVNÍHO ZNAČENÍ
- ÚPRAVA PRŮJEDNĚNÍ DOPRAVNÍHO ZNAČENÍ

DOKA



STAVBA PRŮJEDNĚNÍ DOPRAVNÍHO ZNAČENÍ

Průjezdová kategorie	II
Průjezdová rychlost	50 km/h
Průjezdová šířka	12,00 m
Průjezdová výška	4,50 m
Průjezdová délka	100,00 m
Průjezdová plocha	450,00 m ²

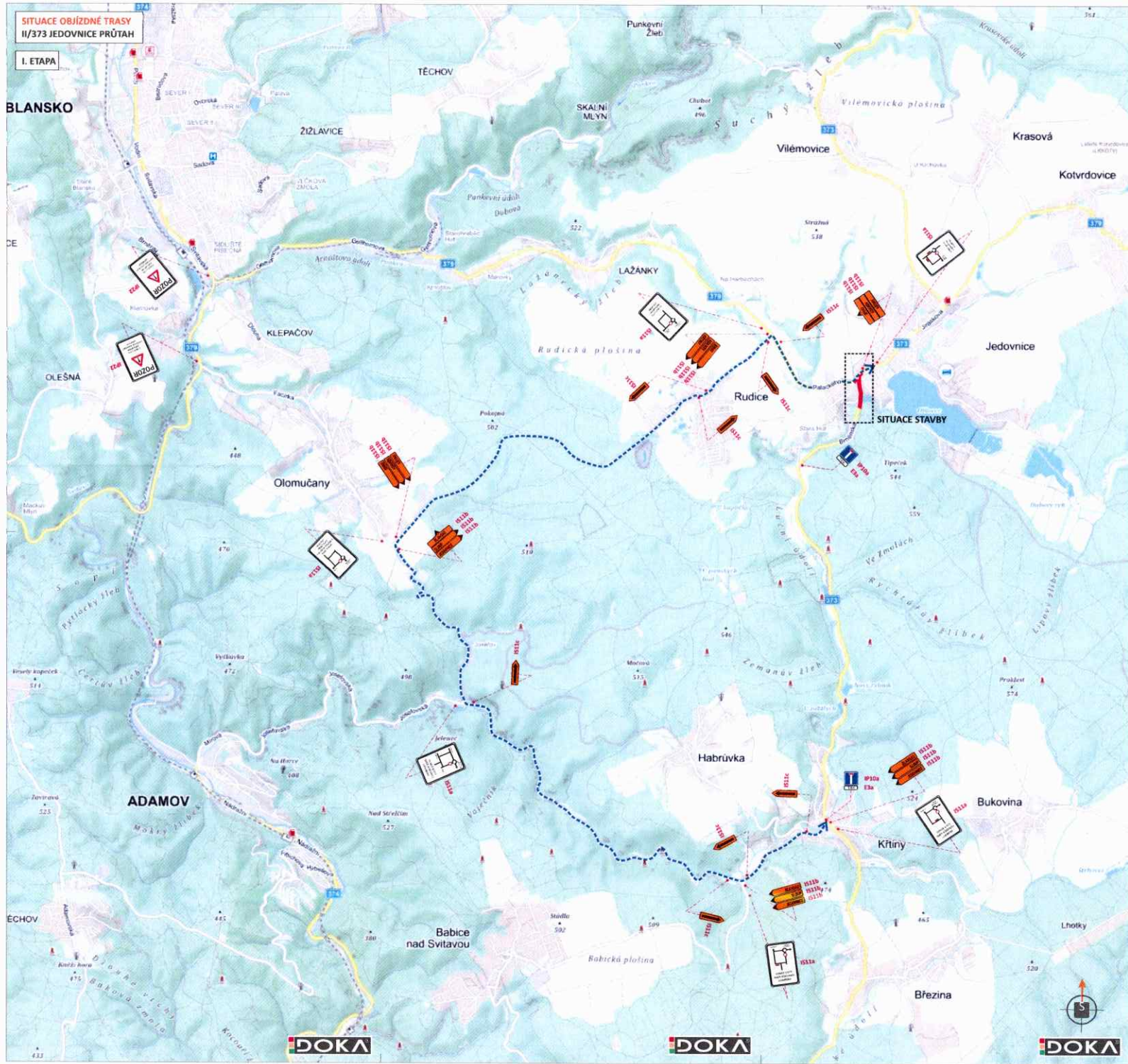
DOKA - DOKA s.r.o. - DOKA spol. s r.o.

DOKA

N/373 JEDOVNICE PRŮTAN

II. STÁVA

STAVBA PRŮJEDNĚNÍ DOPRAVNÍHO ZNAČENÍ



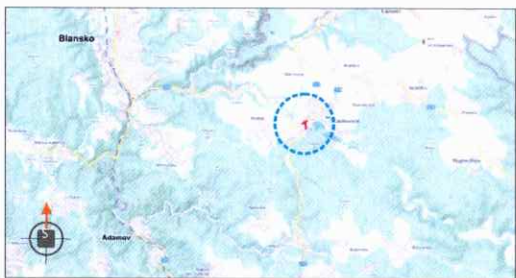
SITUACE OBJÍZDNÉ TRASY II/373 JEDOVNICE PRŮTAH

I. ETAPA

LEGENDA:

- STÁVÁJÍCÍ TRVALE SVISLÉ DOPRAVNÍ ZNAČENÍ
- STÁVÁJÍCÍ TRVALE SVISLÉ DOPRAVNÍ ZNAČENÍ DOČASNĚ ZNEPLATĚNO ŠKRTNUTÍM
- PŘECHODNÉ SVISLÉ DOPRAVNÍ ZNAČENÍ OSAZENO DLE TP 66
- PŘECHODNÉ SVISLÉ DOPRAVNÍ ZNAČENÍ OSAZENO DLE TP 66 PO DOBU 7 DNÍ PŘED ZAČÁTKEM UŽAVŔKY
- PŘECHODNÉ VODGROVNÉ DOPRAVNÍ ZNAČENÍ
- UZÁVĚRKA KOMUNIKACE, DÉLKA 350 m
- VEDENÍ OBOUSMĚRNÉ OBJÍZDNÉ TRASY, DÉLKA 14,5 km

POZN:
TRVALE DOPRAVNÍ ZNAČENÍ, JEŠ DLE VÝZKOPU S PŘECHODNOU ÚPRAVOU PŘEVOZU, BUDE DOČASNĚ ZNEPLATĚNO ŠKRTNUTÍM.



POTVŘENÍ PLATNOSTI DOKUMENTACE: POKUD ČÍSLO REPUBLIKY: DOPRAVNÍ NUTNOSTI BLANSKO:		SÚS: 000 MĚRY: 1:100000
--	--	--------------------------------

DOKA		• Svislé dopravní značení • Pevnostní dopravní značení • Vodogrovné dopravní značení • Projektování dopravního značení
<small>DOKA, s.r.o., Jiráskova 14a, 602 00 Blansko, ČR, IČ: 63411932, IČ: 63411932, e-mail: info@doka.cz, www.doka.cz, telefon: 002 2881 988</small>		
VEDOUcí PROJEKTANT: Bc. JAKUB LACH	ODPOVĚDNÝ PROJEKTANT: Alžběta TESÁŘ	DOKA, s.r.o. Na váno 310/3, 602 00 Blansko IČ: 63411932, IČ: 63411932 e-mail: info@doka.cz telefon: 002 2881 988
KRESIL: Alžběta POPELKOVA	KONTROLOVAL: Alžběta TESÁŘ	DATUM: 07/2022
KRAJ: JIHOOMORAVSKÝ	OKRES: BLANSKO	FORMÁT: 16x A4
STAVBA:	KČI: JEDOVNICE	MĚŘÍTKO: ---
II/373 JEDOVNICE PRŮTAH I. ETAPA - OBJÍZDNÁ TRASA		ÚČEL: RD5
NÁZEV VÝKRESU: SITUACE PŘECHODNÉHO DOPRAVNÍHO ZNAČENÍ	ČÍS. ZAKÁZKY: PDZ - 103	ČÍS. ARCHIVNÍ ČÍS.: 2022 - 112
ČÍS. SOUPRAVY:	ČÍS. PŘÍLOHY: 1b	